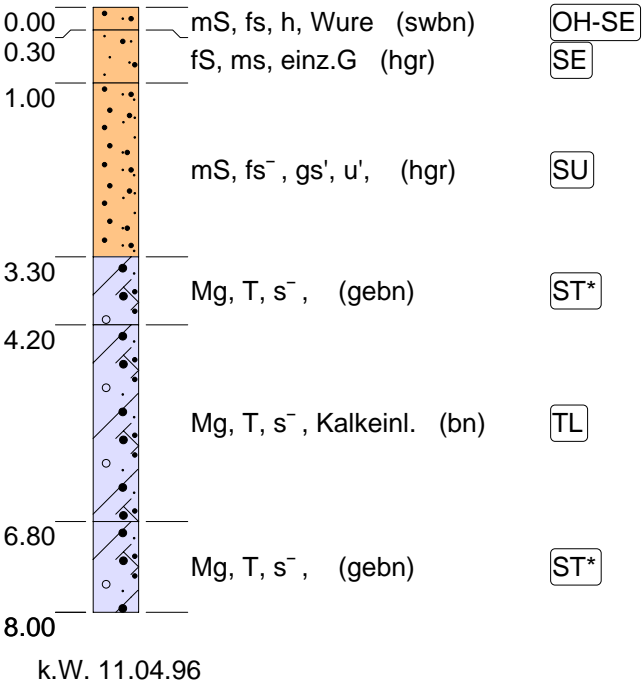


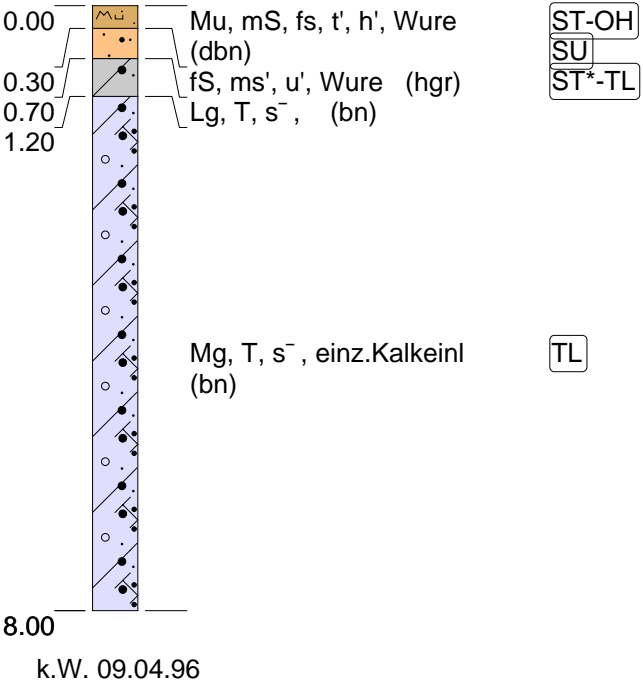
B 49

103.35 m ü. NHN



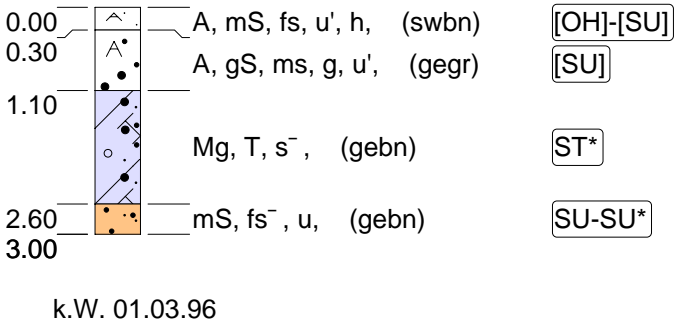
B 52

104.41 m ü. NHN



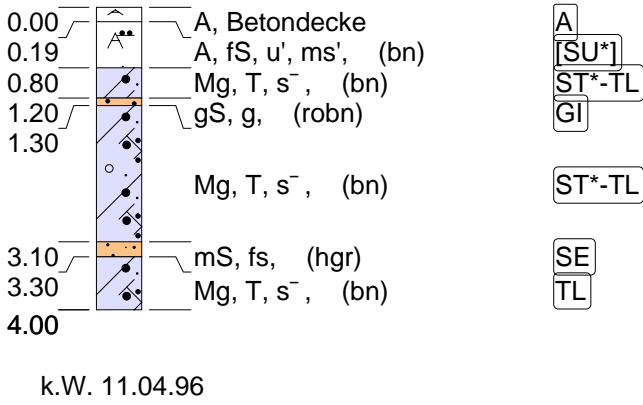
RKB 50

99.28 m ü. NHN



RKB 51

99.62 m ü. NHN



Bauvorhaben:		Auftr.-Nr.: 72538	
A11 Bauwerk 32 Ü1 bei km 71,425			
bearbeitet/geprüft:	Datum:	11.09.2009	Anl.-Nr.: 2.2
gezeichnet:	weg	Maßstab:	1:100
Altaufschlüsse B 49, RKB 50, RKB 51 und B 52		Blatt-Nr.: 2	

